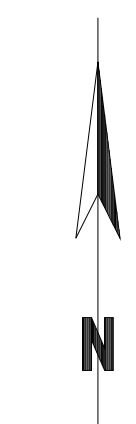




PLAN PARCELAR
 Scara 1:2000
 Comuna: SANTANA DE MURES, Judetul MURES
 Tarlaua 15, P. 486, 488-499, 504, 506, 521



Nr. crt. (ordinea din tarla)	Nr. cadastral atribuit
1	57174
2	57175
3	57176
4	57177
5	57178
6	57179
7	57180
8	57181
9	57182
10	57183
11	57184
12	57185
13	57186
14	57187
15	57188
16	57189
17	57190
18	57191
19	57192
20	57193
21	57194
22	57195

Se confirma suprafata din masuratori si introducerea imobilului in baza de date P.500042022

Parafia
 Semnatura si data
 Stampila OCPI



Data:
 Stampila

VIZAT,
 COMISIA LOCALA DE FOND FUNCJAR
 Presedinte Comisie
 (Nume, Prenume si semnatura)

Data:
 Stampila



S.C. CADMUR S.R.L.
 Seria RO-B-J; Nr. 1257



ing. MURESAN A. Marius